ПРОЕКТ "ВНЕСЕНИЕ ИЗМЕНЕНИЙ В ГЕНЕРАЛЬНЫЙ ПЛАН МУНИЦИПАЛЬНОГО ОБРАЗОВАНИЯ "ЗАХАЛЬСКОЕ"

КАРТА АНАЛИЗА КОМПЛЕКСНОГО РАЗВИТИЯ ТЕРРИТОРИИ ПОСЕЛЕНИЯ И ПЛАНИРУЕМОГО РАЗМЕЩЕНИЯ ОБЪЕКТОВ М 1:25 000, М 1:5 000

ЗАХАЛЬСКОЕ МУНИЦИПАЛЬНОЕ ОБРАЗОВАНИЕ М 1:25 000

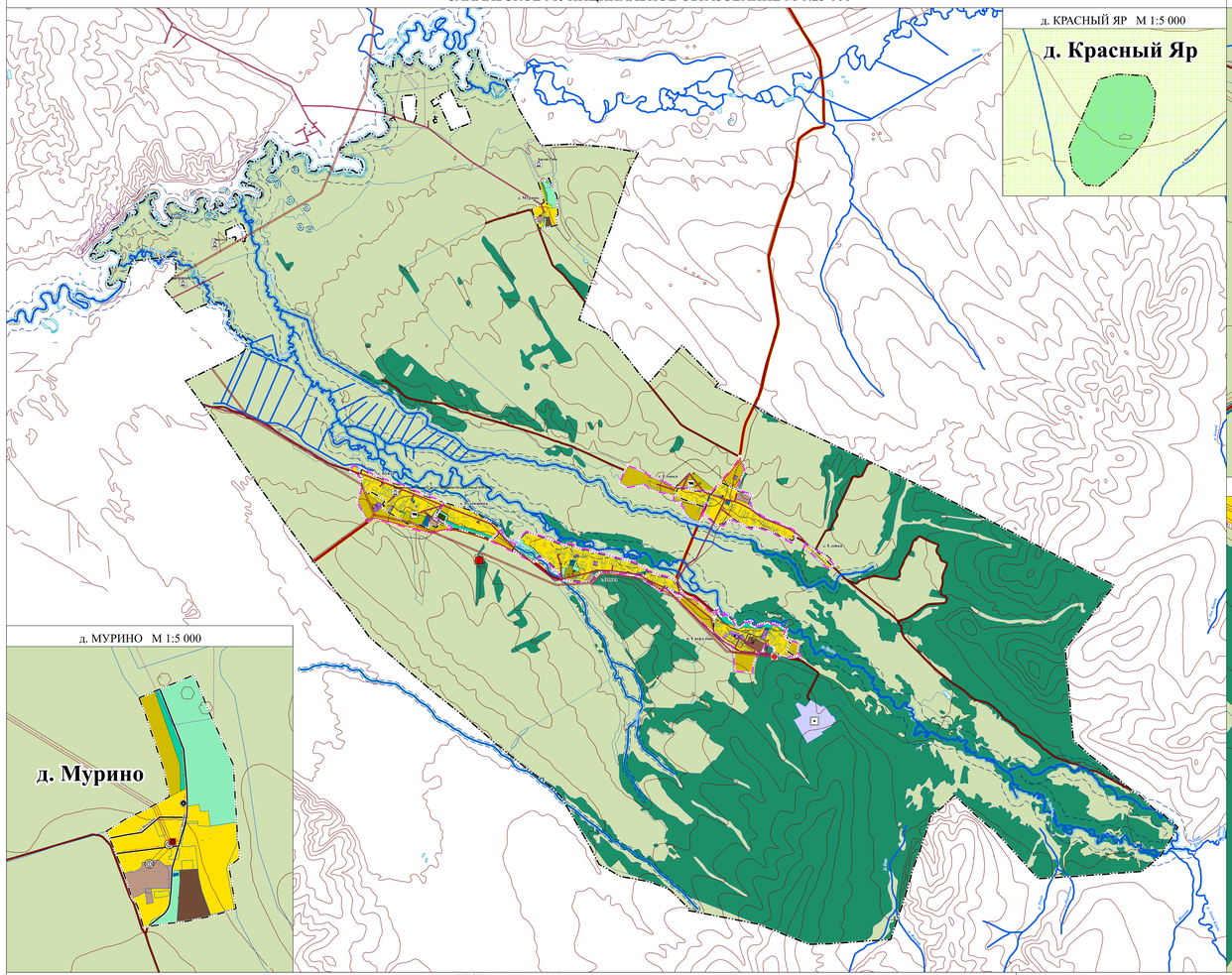

д. КУЯДА, д. РУДОВЩИНА М 1:5 000

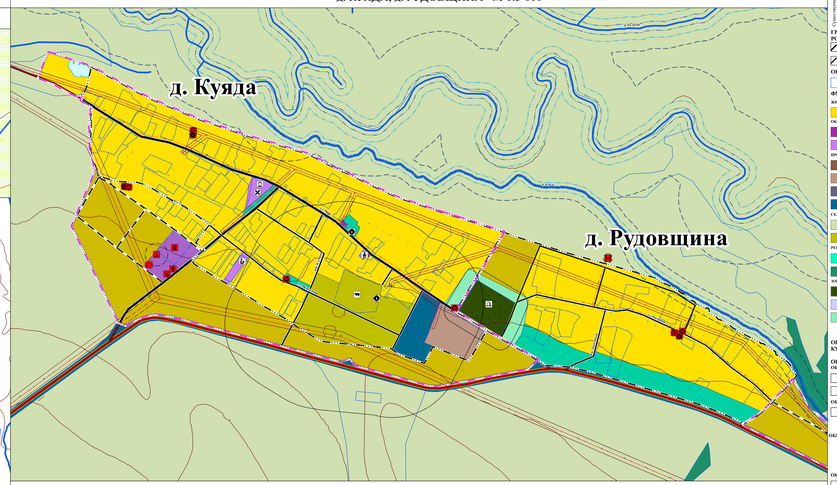

п. СВЕРДЛОВО М 1:5 000

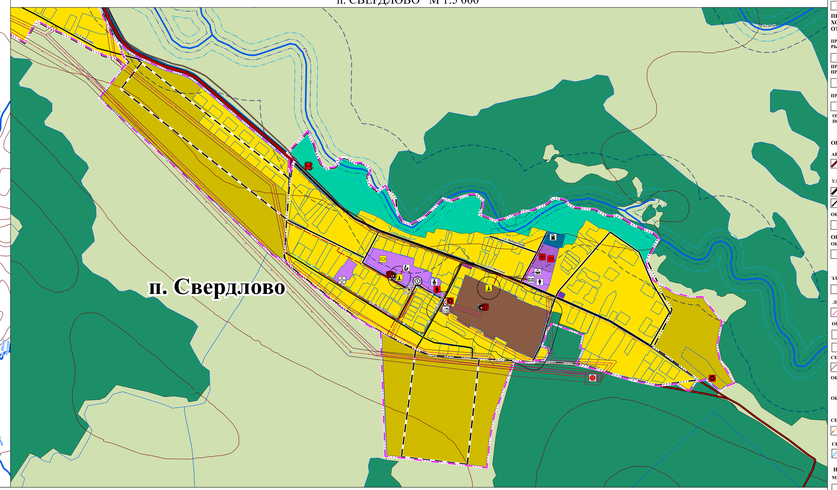

с. ЗАХАЛ М 1:5 000

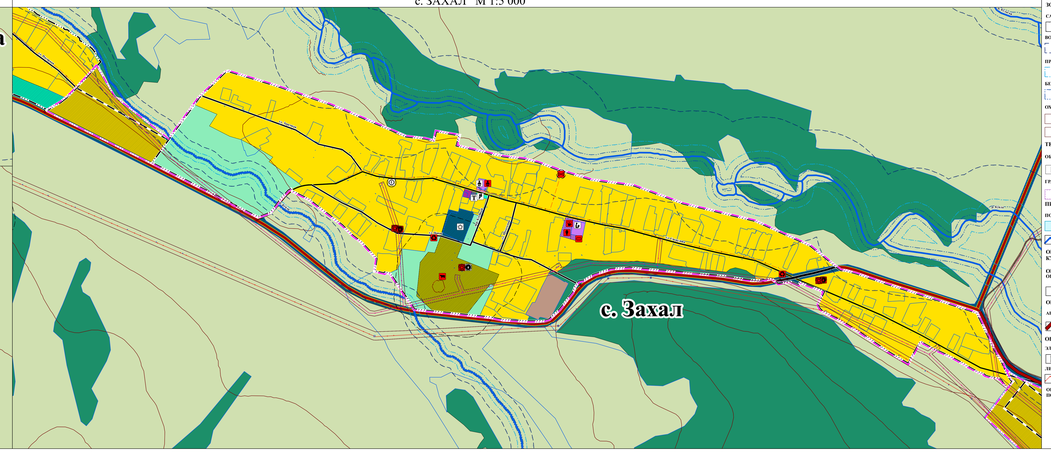

УСЛОВНЫЕ ОБОЗНАЧЕНИЯ

Существующее | Планируемое к размещению | Планируемое к реконструкции | Планируемое к изъятию

ГРАНИЦЫ ЕДИНИЦ АДМИНИСТРАТИВНО-ТЕРРИТОРИАЛЬНОГО ДЕЛЕНИЯ РОССТЙСКОЙ ФЕДЕРАЦИИ

- ГРАНИЦЫ СЕЛЬСКОГО ПОСЕЛЕНИЯ
- ГРАНИЦЫ НАСЕЛЕННОГО ПУНКТА

ОБЪЕКТЫ НЕДВИЖИМОСТИ

- ОБЪЕКТЫ НЕДВИЖИМОСТИ

ФУНКЦИОНАЛЬНОЕ ЗОНИРОВАНИЕ

ЖИЛЫЕ ЗОНЫ
- ЗОНА ЗАСТРОЙКИ ИНДИВИДУАЛЬНЫМИ ЖИЛЫМИ ДОМАМИ

ОБЩЕСТВЕННО-ДЕЛОВЫЕ ЗОНЫ
- МНОГОФУНКЦИОНАЛЬНАЯ ОБЩЕСТВЕННО-ДЕЛОВАЯ ЗОНА
- ЗОНА СПЕЦИАЛИЗИРОВАННОЙ ОБЩЕСТВЕННОЙ ЗАСТРОЙКИ

ПРОИЗВОДСТВЕННЫЕ ЗОНЫ
- ПРОИЗВОДСТВЕННАЯ ЗОНА
- КОММУНАЛЬНО-СКЛАДСКАЯ ЗОНА
- ЗОНА ИНЖЕНЕРНОЙ ИНФРАСТРУКТУРЫ
- ЗОНА ТРАНСПОРТНОЙ ИНФРАСТРУКТУРЫ

СЕЛЬСКОХОЗЯЙСТВЕННЫЕ ЗОНЫ
- ЗОНА СЕЛЬСКОХОЗЯЙСТВЕННЫХ УГОДИЙ
- ПРОИЗВОДСТВЕННАЯ ЗОНА СЕЛЬСКОХОЗЯЙСТВЕННЫХ ПРЕДПРИЯТИЙ

РЕКРЕАЦИОННЫЕ ЗОНЫ
- ЗОНА ОЗЕЛЕНЕННЫХ ТЕРРИТОРИЙ ОБЩЕГО ПОЛЬЗОВАНИЯ (ЛЕСОПАРКИ, ПАРКИ, САДЫ, СКВЕРЫ, БУЛЬВАРЫ, ГОРОДСКИЕ ЛЕСА)
- ЗОНА ЛЕСОВ

ЗОНЫ СПЕЦИАЛЬНОГО НАЗНАЧЕНИЯ
- ЗОНА КЛАДБИЩ
- ЗОНА РЕЖИМНЫХ ТЕРРИТОРИЙ
- ИНЫЕ ЗОНЫ
- ЗОНА СКЛАДИРОВАНИЯ И ЗАХОРОНЕНИЯ ОТХОДОВ

ОБЪЕКТЫ СОЦИАЛЬНОЙ ИНФРАСТРУКТУРЫ, ОТДЫХА И ТУРИЗМА, САНАТОРНО-КУРОРТНОГО НАЗНАЧЕНИЯ

ОБЪЕКТЫ МЕСТНОГО ЗНАЧЕНИЯ

ОБЪЕКТЫ ОБРАЗОВАНИЯ И НАУКИ
- ДОШКОЛЬНАЯ ОБРАЗОВАТЕЛЬНАЯ ОРГАНИЗАЦИЯ
- ОБЩЕОБРАЗОВАТЕЛЬНАЯ ОРГАНИЗАЦИЯ

ОБЪЕКТЫ КУЛЬТУРЫ И ИСКУССТВА
- ОБЪЕКТ КУЛЬТУРНО-ПОСВЕТИТЕЛЬНОГО НАЗНАЧЕНИЯ
- ОБЪЕКТ КУЛЬТУРНО-ДОСУГОВОГО (КЛУБНОГО) ТИПА

ОБЪЕКТЫ ФИЗИЧЕСКОЙ КУЛЬТУРЫ И МАССОВОГО СПОРТА
- ОБЪЕКТ СПОРТА, ВКЛЮЧАЮЩИЙ В СЕБЯ НОРМИРУЕМЫЕ СПОРТИВНЫЕ СООРУЖЕНИЯ (ОБЪЕКТЫ ДО 5 Т.Ч. ФИЗКУЛЬТУРНО-ОЗДОРОВИТЕЛЬНЫЙ КОМПЛЕКС)
- СПОРТИВНОЕ СООРУЖЕНИЕ

ОБЩЕСТВЕННЫЕ ПРОСТРАНСТВА
- ТЕМАТИЧЕСКИЙ ПАРК
- ПАРК КУЛЬТУРЫ И ОТДЫХА

ПРЕДПРИЯТИЯ ПРОМЫШЛЕННОСТИ, СЕЛЬСКОГО И ЛЕСНОГО ХОЗЯЙСТВА, ОБЪЕКТЫ УТИЛИЗАЦИИ И ПЕРЕРАБОТКИ ОТХОДОВ ПРОИЗВОДСТВА И ПОТРЕБЛЕНИЯ

ПРЕДПРИЯТИЯ И ОБЪЕКТЫ СЕЛЬСКОГО И ЛЕСНОГО ХОЗЯЙСТВА, РЫБОЛОВСТВА И РЫБОВОДСТВА
- ПРЕДПРИЯТИЕ ПО РАЗВЕДЕНИЮ МОСОЧНОГО КРУПНОГО РОГАТОГО СКОТА, ОТКОРМОЧНЫЙ ПТИЧНИК, ПТИЧНИК

ПРЕДПРИЯТИЯ И ОБЪЕКТЫ ДОБЫВАЮЩЕЙ И ОБРАБАТЫВАЮЩЕЙ ПРОМЫШЛЕННОСТИ
- ПРЕДПРИЯТИЕ МЯСНОЙ/МОЛОЧНОЙ, ПИЩЕВОЙ, ПИЩЕВКУСОВОЙ ПРОМЫШЛЕННОСТИ

ПРОЧИЕ ОБЪЕКТЫ, СВЯЗАННЫЕ С ПРОИЗВОДСТВЕННОЙ ДЕЯТЕЛЬНОСТЬЮ
- ОБЪЕКТ, СВЯЗАННЫЙ С ПРОИЗВОДСТВЕННОЙ ДЕЯТЕЛЬНОСТЬЮ

ОБЪЕКТЫ УТИЛИЗАЦИИ, ОБЕЗВРЕЖИВАНИЯ, РАЗМЕЩЕНИЯ ОТХОДОВ ПРОИЗВОДСТВА И ПОТРЕБЛЕНИЯ
- ИНЫЕ ОБЪЕКТЫ ОБРАЩЕНИЯ С ОТХОДАМИ

ОБЪЕКТЫ ТРАНСПОРТНОЙ ИНФРАСТРУКТУРЫ

АВТОМОБИЛЬНЫЕ ДОРОГИ
- АВТОМОБИЛЬНЫЕ ДОРОГИ МЕСТНОГО ЗНАЧЕНИЯ

УЛИЧНО-ДОРОЖНАЯ СЕТЬ СЕЛЬСКОГО НАСЕЛЕННОГО ПУНКТА
- ГЛАВНАЯ УЛИЦА
- УЛИЦА В ЖИЛОЙ ЗАСТРОЙКЕ

ОБЪЕКТЫ ОБСЛУЖИВАНИЯ И ХРАНЕНИЯ АВТОМОБИЛЬНОГО ТРАНСПОРТА
- СТАНЦИЯ АВТОЗАПРАВОЧНАЯ

ОБЪЕКТЫ ТРУБОПРОВОДНОГО ТРАСПОРТА И ИНЖЕНЕРНОЙ ИНФРАСТРУКТУРЫ

ОБЪЕКТЫ ВОДОСНАБЖЕНИЯ
- ВОДОЗАБОР
- ВОДОПРОВОДНЫЕ ОЧИСТНЫЕ СООРУЖЕНИЯ

ЭЛЕКТРИЧЕСКИЕ ПОДСТАНЦИИ
- ТРАНСФОРМАТОРНАЯ ПОДСТАНЦИЯ

ЛИНИИ ЭЛЕКТРОПЕРЕДАЧ (ЛЭП)
- ЛИНИИ ЭЛЕКТРОПЕРЕДАЧИ 10 КВ

ОБЪЕКТЫ СВЯЗИ
- ТЕЛЕВИЗИОННЫЙ РЕТРАНСЛЯТОР
- ОБЪЕКТЫ ПОЧТОВОЙ СВЯЗИ

СЕТИ ЭЛЕКТРОСВЯЗИ
- ЛИНИИ СВЯЗИ

ОБЪЕКТЫ ТЕПЛОСНАБЖЕНИЯ
- ИСТОЧНИК ТЕПЛОВОЙ ЭНЕРГИИ

ОБЪЕКТЫ ВОДООТВЕДЕНИЯ
- ОЧИСТНЫЕ СООРУЖЕНИЯ ДОЖДЕВОЙ КАНАЛИЗАЦИИ

СЕТИ ВОДООТВЕДЕНИЯ
- КАНАЛИЗАЦИЯ ДОЖДЕВАЯ САМОТЕЧНАЯ ОТКРЫТАЯ

СЕТИ ВОДОСНАБЖЕНИЯ
- ВОДОПРОВОД

ИНЫЕ ОБЪЕКТЫ

МЕСТА ПОГРЕБЕНИЯ
- КЛАДБИЩЕ

ЗОНЫ С ОСОБЫМИ УСЛОВИЯМИ ИСПОЛЬЗОВАНИЯ ТЕРРИТОРИЙ

САНИТАРНО-ЗАЩИТНАЯ ЗОНА
- САНИТАРНО-ЗАЩИТНАЯ ЗОНА ПРЕДПРИЯТИЙ, СООРУЖЕНИЙ И ИНЫХ ОБЪЕКТОВ

ВОДООХРАННАЯ ЗОНА
- ВОДООХРАННАЯ ЗОНА

ПРИБРЕЖНЫЕ ЗАЩИТНЫЕ ПОЛОСЫ
- ПРИБРЕЖНАЯ ЗАЩИТНАЯ ПОЛОСА

БЕРЕГОВЫЕ ПОЛОСЫ
- БЕРЕГОВАЯ ПОЛОСА

ОХРАННАЯ ЗОНА ИНЖЕНЕРНЫХ КОММУНИКАЦИЙ
- ОХРАННАЯ ЗОНА ОБЪЕКТОВ ЭЛЕКТРОСЕТЕВОГО ХОЗЯЙСТВА (ЗДЕСЬ: ЛИНИЙ ЭЛЕКТРОПЕРЕДАЧИ, ВОКРУГ ПОДСТАНЦИЙ)
- ОХРАННАЯ ЗОНА ЛИНИЙ И СООРУЖЕНИЙ СВЯЗИ

ТЕРРИТОРИИ ОБЪЕКТОВ КУЛЬТУРНОГО НАСЛЕДИЯ

ОБЪЕКТЫ КУЛЬТУРНОГО НАСЛЕДИЯ (ОКН)
- ОБЪЕКТЫ КУЛЬТУРНОГО НАСЛЕДИЯ (ОКН)

ГРАНИЦЫ ТЕРРИТОРИЙ ОБЪЕКТОВ КУЛЬТУРНОГО НАСЛЕДИЯ
- ОБЪЕКТЫ КУЛЬТУРНОГО НАСЛЕДИЯ (ОКН)

ПРИРОДНЫЕ ОБЪЕКТЫ

ПОВЕРХНОСТНЫЕ ВОДНЫЕ ОБЪЕКТЫ
- ВОДОЕМ (ОЗЕРО, ПРУД, ОБВАЛОВАННЫЙ КАРЬЕР, ВОДОХРАНИЛИЩЕ)
- ВОДОТОК (РЕКА, РУЧЕЙ, КАНАЛ)

ОБЪЕКТЫ СОЦИАЛЬНОЙ ИНФРАСТРУКТУРЫ, ОТДЫХА И ТУРИЗМА, САНАТОРНО-КУРОРТНОГО НАЗНАЧЕНИЯ

ОБЪЕКТЫ РЕГИОНАЛЬНОГО ЗНАЧЕНИЯ

ОБЪЕКТЫ ЗДРАВООХРАНЕНИЯ
- ЛЕЧЕБНО-ПРОФИЛАКТИЧЕСКАЯ МЕДИЦИНСКАЯ ОРГАНИЗАЦИЯ (ОКАЗЫВАЮЩАЯ МЕДИЦИНСКУЮ ПОМОЩЬ В АМБУЛАТОРНЫХ УСЛОВИЯХ И ДЕЛЬ В УСЛОВИЯХ ДНЕВНОГО СТАЦИОНАРА)

ОБЪЕКТЫ ТРАНСПОРТНОЙ ИНФРАСТРУКТУРЫ

АВТОМОБИЛЬНЫЕ ДОРОГИ
- АВТОМОБИЛЬНЫЕ ДОРОГИ РЕГИОНАЛЬНОГО/ФЕД МЕЖМУНИЦИПАЛЬНОГО ЗНАЧЕНИЯ

ОБЪЕКТЫ ТРУБОПРОВОДНОГО ТРАНСПОРТА И ИНЖЕНЕРНОЙ ИНФРАСТРУКТУРЫ

ЭЛЕКТРИЧЕСКИЕ ПОДСТАНЦИИ
- ЭЛЕКТРИЧЕСКАЯ ПОДСТАНЦИЯ 35 КВ

ЛИНИИ ЭЛЕКТРОПЕРЕДАЧ (ЛЭП)
- ЛИНИИ ЭЛЕКТРОПЕРЕДАЧИ 35 КВ

ОБЪЕКТЫ УТИЛИЗАЦИИ, ОБЕЗВРЕЖИВАНИЯ, РАЗМЕЩЕНИЯ ОТХОДОВ ПРОИЗВОДСТВА И ПОТРЕБЛЕНИЯ
- ОБЪЕКТ РАЗМЕЩЕНИЯ ОТХОДОВ

УСЛОВНЫЕ ОБОЗНАЧЕНИЯ

Существующее | Планируемое к размещению | Планируемое к реконструкции | Планируемое к изъятию

ОБЪЕКТЫ СОЦИАЛЬНОЙ ИНФРАСТРУКТУРЫ, ОТДЫХА И ТУРИЗМА, САНАТОРНО-КУРОРТНОГО НАЗНАЧЕНИЯ

ОБЪЕКТЫ ФЕДЕРАЛЬНОГО ЗНАЧЕНИЯ

ИНЫЕ ОБЪЕКТЫ ФЕДЕРАЛЬНОГО ЗНАЧЕНИЯ, ОБЪЕКТЫ РЕГИОНАЛЬНОГО ЗНАЧЕНИЯ, ОБЪЕКТЫ МЕСТНОГО ЗНАЧЕНИЯ
- ИНЫЕ ОБЪЕКТЫ РЕГИОНАЛЬНОГО ЗНАЧЕНИЯ, ОБЪЕКТЫ МЕСТНОГО ЗНАЧЕНИЯ, УСТАНОВЛЕННЫЕ В СООТВЕТСТВИИ С ЗАКОНОДАТЕЛЬСТВОМ

ОСОБО ОХРАНЯЕМЫЕ ПРИРОДНЫЕ ТЕРРИТОРИИ
- ГОСУДАРСТВЕННЫЙ ПРИРОДНЫЙ ЗАКАЗНИК

Перечень объектов археологического наследия в границах муниципального образования «Захальское» Эхирит-Булагатского района по состоянию на 01.02.2019 г.

Перечень объектов археологического наследия федерального значения, включенных в Единый государственный реестр объектов культурного наследия (памятников истории и культуры) народов Российской Федерации

№ п/п	Наименование объекта археологического наследия	Сведения о местонахождении объекта (адрес или при его отсутствии описание местоположения объекта)	Реквизиты и наименование акта о постановке на государственную охрану
1	могильник «Батхай 2»	Эхирит-Булагатский район, на 1-ой надпойменной террасе левого берега р. Мурин, в 1,5 км в ЮВ от ул. Батхай и в 1,2км к С от д. Мурино	Постановление главы администрации УОБАО №113-п от 15.05.2002
2	городище «Капсал 6»	Эхирит-Булагатский район, на 3- х метровой надпойменной террасе правого берега р. Куда, напротив устья р. Мурин (местность Солинские пески)	Постановление главы администрации УОБАО №113-п от 15.05.2002
3	стоянка «Черемушки 2»	Эхирит-Булагатский район, на 3-4 метровой террасе левого берега р. Куда, в 1км к СВ от д.Старые Черемушки	Постановление главы администрации УОБАО №113-п от 15.05.2002

Перечень объектов культурного наследия регионального значения (истории и архитектуры), включенных в Единый государственный реестр объектов культурного наследия (памятников истории и культуры) народов Российской Федерации

№ п/п	Наименование объекта культурного наследия	Сведения о местонахождении объекта (адрес или при его отсутствии описание местоположения объекта)	Реквизиты и наименование акта о постановке на государственную охрану
1	Православная церковь Святых Апостолов Петра и Павла 1835-1837 гг.	Эхирит-Булагатский район, с.Куда	Постановление главы администрации УОБАО №113-п от 15.05.2002

							153.18-пзм/ПЗ.ОЧИ.ПЗ
Изм.	Кол.уч.	Лист	N док.	Подпись	Дата	ПРОЕКТ "ВНЕСЕНИЕ ИЗМЕНЕНИЙ В ГЕНЕРАЛЬНЫЙ ПЛАН МУНИЦИПАЛЬНОГО ОБРАЗОВАНИЯ "ЗАХАЛЬСКОЕ"	
Гл.инженер		Пантелеев Ф.В.					
Гл.специалист		Сергеева Н.В.				МАТЕРИАЛЫ ПО ОБОСНОВАНИЮ	Стадия / Лист / Листов: ГП / 1 / 1
Инженер-геодезист		Субботина О.А.					
						КАРТА АНАЛИЗА КОМПЛЕКСНОГО РАЗВИТИЯ ТЕРРИТОРИИ ПОСЕЛЕНИЯ И ПЛАНИРУЕМОГО РАЗМЕЩЕНИЯ ОБЪЕКТОВ М 1:25 000, М 1:5 000	ООО "ПЕРМ"Мастер-план"